



**КОМИТЕТ ИМУЩЕСТВЕННЫХ ОТНОШЕНИЙ
АДМИНИСТРАЦИИ ПЕРМСКОГО МУНИЦИПАЛЬНОГО ОКРУГА**

РЕШЕНИЕ

о размещении объектов № 1995

Пермский край
Пермский округ

18.08.2023

Комитет имущественных отношений администрации Пермского муниципального округа разрешает Акционерному обществу «Газпром газораспределение Пермь» (ИНН 5902183841, ОГРН 2125902017723, почтовый адрес: 614000, г. Пермь, ул. Петропавловская, 43)

размещение объекта «газопровод давлением до 1,2 Мпа, для размещения которого не требуется разрешения на строительство»

на землях государственная собственность на которые не разграничена

на срок 1 год.


Местоположение: Пермский край, Пермский муниципальный округ, п. Кукуштан, ул. Садовая, к дому 10.

Приложение: схема предполагаемых к использованию земель или части земельного участка.

Особые условия использования:

1. При размещении объекта учесть параметры ширины проезда улично-дорожной сети, во избежание сужения полосы отвода дороги.
2. Получение разрешения на производство земляных работ.

Председатель комитета



(подпись, печать)

Е.А. Демидова

Схема предполагаемых к использованию земель или части земельного участка

Объект: Газопровод давлением до 1,2 Мпа, для размещения которого не требуется разрешения на строительство

Местоположение: расположенных по адресу: Пермский край, м.о. Пермский, п. Кукуштан, ул. Садовая, к дому 10

Площадь земель или части земельного участка, кв.м.: 1253

Категория земель: земли населенных пунктов

Вид разрешенного использования: -

Описание границ смежных землепользователей:

От точки н1 до точки н5 - земельный участок с кадастровым номером 59:32:0010003:478


От точки н5 до точки н6 - земли общего пользования


От точки н6 до точки н8 - земельный участок с кадастровым номером 59:32:0010003:5087

От точки н8 до точки н10 - земельный участок с кадастровым номером 59:32:0010003:4269


От точки н10 до точки н1 - земли общего пользования

Условные обозначения:

 - предполагаемый участок земель, на которых планируется размещение объекта


 - границы и номер земельного участка, сведения о которых внесены в ЕГРН

59:32:0010003 - номер кадастрового квартала

 - граница кадастрового квартала

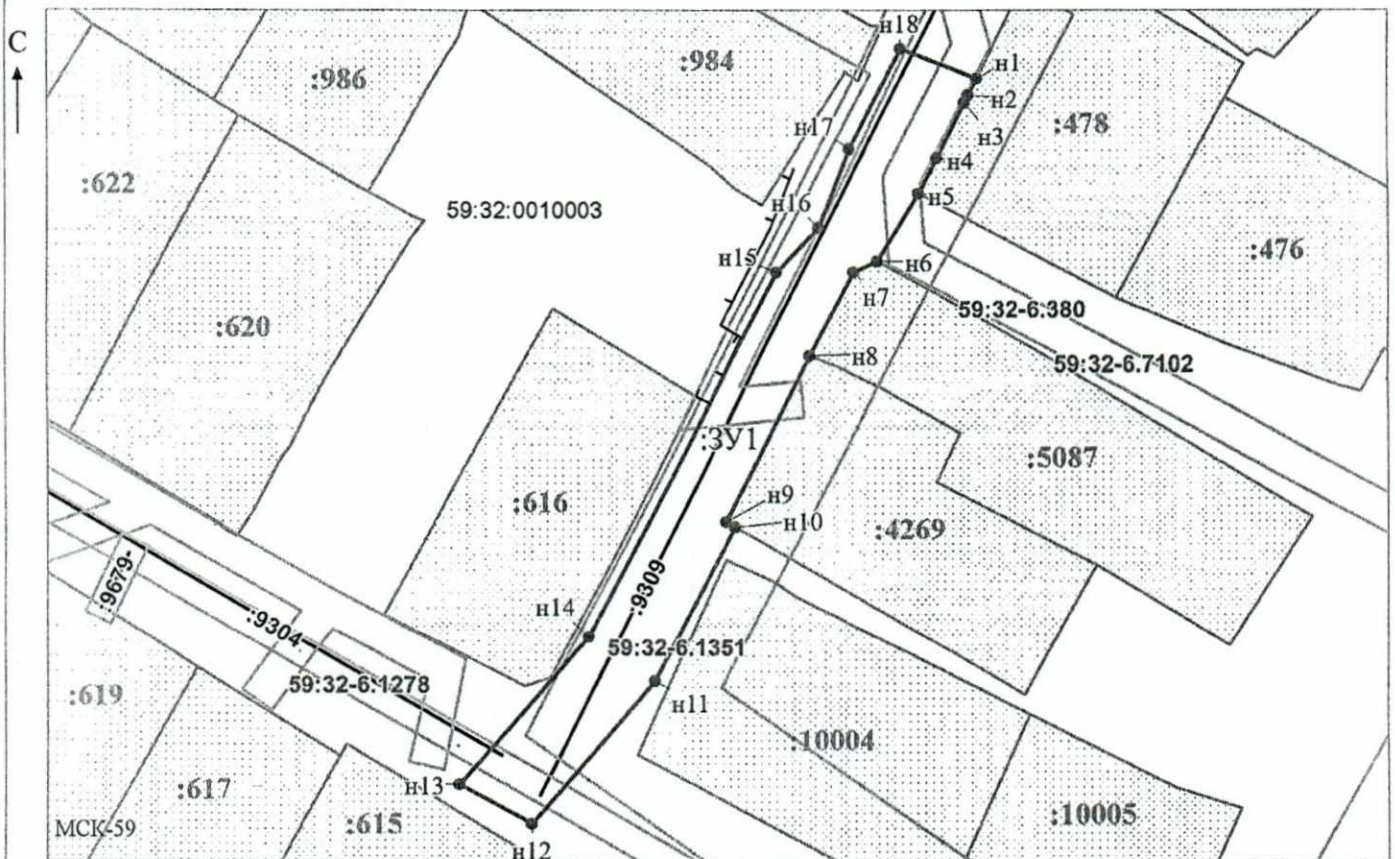
Каталог координат, м

№ точки границы	X	Y
н1	477830.12	2246965.74
н2	477827.73	2246964.58
н3	477826.77	2246964.11
н4	477818.93	2246960.31
н5	477814.06	2246957.72
н6	477804.54	2246952.07
н7	477803.02	2246948.72
н8	477791.42	2246942.66
н9	477768.60	2246930.99
н10	477767.85	2246932.26
н11	477746.23	2246921.07
н12	477726.55	2246903.98
н13	477731.91	2246894.07
н14*	477752.46	2246911.90
н15	477803.05	2246938.09
н16	477809.31	2246943.96
н17	477820.25	2246948.18
н18	477834.26	2246955.34
н1	477830.12	2246965.74

 - зоны с особыми условиями использования территории, сведения о которых внесены в ЕГРН

:ЗУ1 - обозначение запрашиваемого земельного участка

● н1 - характерная точка границ земель или части земельного участка



Масштаб 1:1000

Заявитель: _____ / Офишкина И.В.

МП

(подпись, расшифровка подписи)

(для юридических лиц

и индивидуальных предпринимателей)